

13194

Mtr. nr., ejerlav, sogn:
(i København kvarter)
eller (i de sønderjydske lands-
dele) bd. og bl. i tingbogen,
art. nr., ejerlav, sogn.

Stempel: kr.

veds HDU og

Vedr. *filige* Akts Skab *5 nr. 92*
JN ifølgesva (udfyldes af dommerkontoret)
af 18/10-05

Gade og hus nr. 1973 den 15. november blev af Landvæsenskommissionen

for Aarhus amtskommunes 1. område, Randers, i sagen

Lvk. 59/72

Regnvandsledning fra Rs.Hougaardsv-
vej i Krstrup til Paderup mose og
regnvandsledning fra "Ellegaard" til
Krstrup enge, Randers kommune, hvor-
om der er afsagt kendelse den 20.
december 1972

Randers Kommune- Teknisk forvaltning	
18 DEC. 1973	
Arkiv:	

afsagt sålydende

Tillægskendelse I - om tinglysning

Landvæsenskommissionen, der består af formanden, dommer J. Blegvad Jensen, Randers, og de udmeldte landvæsenskommissærer kredsformand Manfred Andersen, Voldum, og fhv. forstander P. Thommesen, Hadsten, har genoptaget sagen med henblik på dens afslutning.

Under henvisning til det i kendelsen af 20. december 1972 anførte om sikring af ledninger m.v. på private arealer, træffer kommissionen følgende

b e s t e m m e l s e r

- Hvor ledninger og brønde m.v. passerer eller ligger på privat grund og om regnvandsbassinet ved Paderup mose vil nærværende kendelse med byrådet som påtaleberettiget og ved byrådets foranstaltning være at tinglyse servitutstiftende forud for pantegæld og private byrder, således
- at kloakledninger med brønde på disse ejendomme, som vist på et oversigtskort, stedse skal tåles og respekteres,
- at der i en afstand af 2,00 meter fra nærmeste lednings midte ikke må bygges uden efter henvendelse til og nærmere tilladelse fra byrådet
- at der ikke fremtidig må plantes træer eller buske med dybtgående rødder tættere ved nærmeste kloaklednings midte end

Justitsministeriets genpartipapir. Til lejekontrakter, forudsættelse af dokumenter, fortegnelse over servitutdokumenter o.l., forudsættelse af dokumenter, fortegnelse over pantsatte genstande o. l. (vedr. fast ejendom).

Bestillings-
formular
H

at byrådet eller dets repræsentanter skal have ret til færdsel for at efterse, rense og vedligeholde anlæggene i det omfang og på det tidspunkt byrådet finder nødvendigt, dog mod erstatning for hver gang eventuelt forvoldt skade, og således

at denne erstatnings størrelse i mangel af mindelig overenskomst fastsættes af to uvildige mænd, udmeldt af retten.

Tinglysning skal ske på de berørte matr.nr. og de matrikelsnumre, der sammen med disse udgør en samlet ejendom, men notering sker kun på de berørte matr.nre.

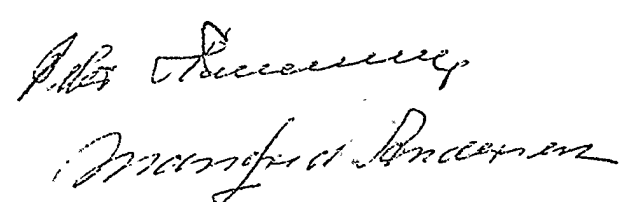

Disse matr.nre. fremgår af en af en landinspektør udarbejdet og attesteret fortegnelse, vedlagt tinglysningsrids, efter kloakanlæggets afslutning og som vedlægges tinglysningsbegæringen.

T h i b e s t e m m e s

Der foretages den foran beskrevne tinglysning på de berørte ejendomme.

Tinglysning sker ved kommunens foranstaltning.


Omkostningerne ved sagens behandling for kommissionen afholdes af Randers kommune som anlægsudgift og vil være at betale inden 15 dage efter modtagelse af opgørelse fra kommissionens formand.



Udskriftens rigtighed bekræftes
Landvæsenkommissionen
for

Aarhus amtskommunes 1. område
Føjhushavevej 2, 8900 Randers
tlf. (06) 42 91 39

den 1. dec. 1973



Elegvad Jensen

Justitsministeriets genpartipapir. Til fejlektrakter, servitutdokumenter o. l., festsættelse af dokumenter, forregning over pantsatte genstande o. l. (vedr. fast ejendom).

Mtr. nr., ejerlav, sogn:
(i København kvarter)
eller (i de sønderjydske landsdele) bd. og bl. i tingbogen,
art. nr., ejerlav, sogn.

Stempel: kr.

Akt: Skab nr.
(udfyldes af dommerkontoret)

Gade og hus nr.:

Anmelder:


De i henhold til kendelse, afsagt den 20. december 1972 af landvæsenskommissionen for Århus amtskommunes 1. område, udførte ledninger og brønde gives den på vedhæftede 2 stk. tinglysningsrids af 15. september 1976 i målforholdet 1:2000 viste målsatte beliggenhed, og det kan således attesteres, at de af oven for anførte servitutbestemmelser berørte matr.nre er følgende:

Matr.nre 9n, 9ex, 9ez, 119ø og 119ad, Kristrup by og sogn
matr.nre 1b, 4a, 4k, 4u, 4x, 4y, 5a, 5t, 5x, 5y, 5af, 5ai,
5au, 6a, 6i, 7a og 7h, alle af Paderup by, Kristrup sogn.

Tinglysningsningen skal ske på de nævnte matr.nre og på de matr.nre, der sammen med disse udgør en samlet ejendom, men nærværende servitutbestemmelser noteres kun som behæftende de oven for nævnte matr.nre.

Påtaleretten tilkommer alene Randers byråd.

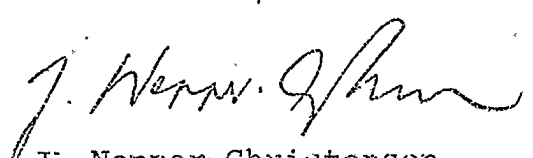
RANDERS KOMMUNE, TEKNISK FORVALTNING
den 16. september 1976


H. O. Iversen
landinspektør

Foranstående landvæsenskommissionskendelse af 15. november 1973 begæres herved tinglyst servitutstiftende forud for al pantegæld og private byrder på

matr.nre 9n, 9ex, 9ez, 119ø og 119ad, alle af Kristrup by og sogn, og
matr.nre 1b, 4a, 4k, 4u, 4x, 4y, 5a, 5t, 5x, 5y, 5af, 5ai,
5au, 6a, 6i, 7a og 7h, alle af Paderup by, Kristrup sogn.

TEKNISK FORVALTNING, den 16. sept. 1976


J. Nepper-Christensen
kontorchef

INDFØRT I DAGBOGEN
FOR RANDERS BYRET
den 17. 9. 76 13194

LYST

Indt. p. s. v. ang. de i vedst.
meddelte påbegynding af 16. 9.
1976 angående meddelte are.

Sum: offentlige sagskatter

REPUBLICAN SYSTEM OF ELECTRONIC
Kongens København

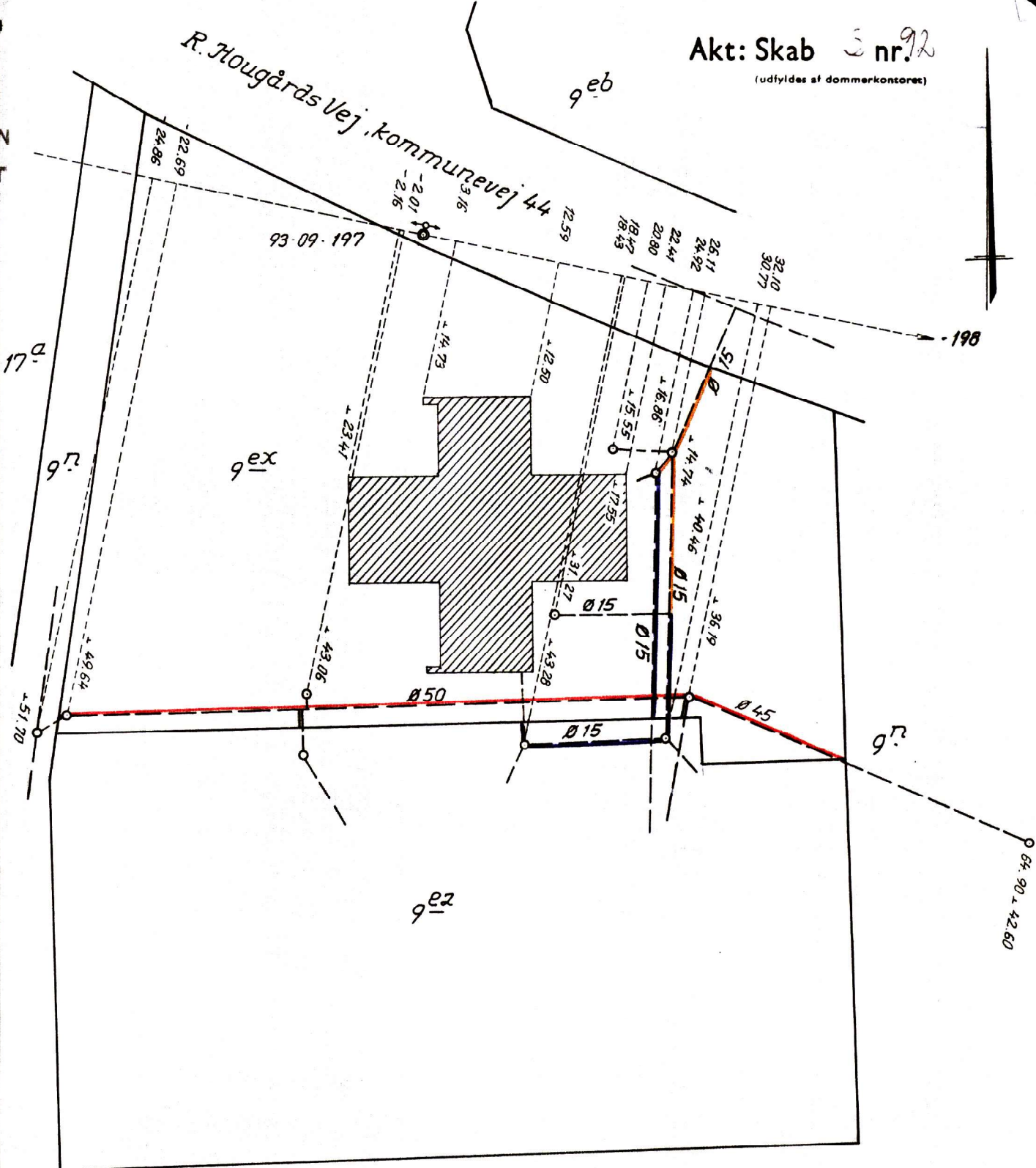
[Handwritten signature]

DSS 88312158
67_S-B_92
Bulk Farve

820025



R. Hougårds Vej, kommunevej 44



Matr. nr. 9^{ex} og 9^{ez}
Kristrup by og sogn

Udfærdiget i januar 1975 i anledning af tinglysning af deklareret vedrørende Kloakledninger.

J. Jensen
Landinspektør.

Jensen & Kjeldskov A/S

-  offentlig regnvandsledning
-  privat regnvandsledning til fordel for matr. nr. 9^{ez}.
-  fælles spildevandsledning for matr. nre. 9^{ex} og 9^{ez}
-  privat spildevandsledning til fordel for matr. nr. 9^{ez}.

Målforshold 1:500

At denne kort-genpart er nøjagtig genpart af det originale kort vedrørende ejendommen(e)

matr. nr. 9^{ex}, 9^{ez}, Kristrup by og sogn
attesteres herved. Randers d. 27. januar 1975

Bestillingsformular

Y-1 fløj

Juristministeriets genpart af kortet. Til kort.

KOMMEN
RS BYR